



บันทึกข้อตกลงความร่วมมือ
ระหว่าง
กรมพัฒนาที่ดิน
กับ
กรมทรัพยากรน้ำ

บันทึกข้อตกลงความร่วมมือฉบับนี้ จัดทำขึ้น ณ กรมทรัพยากรน้ำ เลขที่ ๑๘๐/๓ ซอยอาคารพิบูลย์วัฒนา ถนนพระราม ๖ แขวงพญาไท เขตพญาไท กรุงเทพมหานคร เมื่อวันที่ ๑๑ เดือน มิถุนายน พ.ศ. ๒๕๖๓ ระหว่าง กรมทรัพยากรน้ำ ตั้งอยู่ที่ ๑๘๐/๓ ซอยอาคารพิบูลย์วัฒนา ถนนพระราม ๖ แขวงพญาไท เขตพญาไท กรุงเทพมหานคร โดย นายภาคธ ถาวรภุชรัตน์ อธิบดีกรมทรัพยากรน้ำ ซึ่งต่อไปในบันทึกข้อตกลงนี้จะเรียกว่า “กรมทรัพยากรน้ำ” ฝ่ายหนึ่ง กับ กรมพัฒนาที่ดิน ตั้งอยู่ที่ ๒๐๐๓/๖๑ ถนนพหลโยธิน แขวงลาดยาว เขตจตุจักร กรุงเทพมหานคร โดย นางสาวเบญจพร ชำครานนท์ อธิบดีกรมพัฒนาที่ดิน ซึ่งต่อไปในบันทึกข้อตกลงนี้จะเรียกว่า “กรมพัฒนาที่ดิน” อีกฝ่ายหนึ่ง โดยทั้งสองฝ่ายมีวัตถุประสงค์เพื่อความร่วมมือในการใช้แผนที่และ/หรือข้อมูลทางแผนที่ และ/หรือข้อมูลอุตุ-อุทกวิทยาของทั้งสองหน่วยงานในการปฏิบัติงานร่วมกัน และแต่ละฝ่ายจะทำการแลกเปลี่ยนข้อมูลเพื่อใช้ประโยชน์ร่วมกัน

ในการนี้ ทั้งสองฝ่ายได้เห็นชอบร่วมกันในการกำหนดหน้าที่ความรับผิดชอบและจัดทำบันทึกข้อตกลงนี้ขึ้นเป็นกรอบแห่งความร่วมมือในการดำเนินงาน โดยมีสาระสำคัญ ดังนี้

ข้อ ๑ กรมทรัพยากรน้ำ จะสนับสนุนและให้บริการข้อมูลสารสนเทศ ในพื้นที่ดำเนินการและพื้นที่เกี่ยวเนื่อง ตามที่กรมพัฒนาที่ดิน ขอรับการสนับสนุนตามความจำเป็นและความเหมาะสม ดังนี้

- (๑) ข้อมูลการตรวจวัดสภาพน้ำทางไกลอัตโนมัติ (Telemetry System)
- (๒) ข้อมูลคาดการณ์ค่าความชื้นในดินจากระบบ Mekong River Commission Flash Flood Guidance System
- (๓) ข้อมูลสถานการณ์พื้นที่เสี่ยงอุทกภัยน้ำหลากในเขตพื้นที่ลาดเชิงเขาจากระบบ Early Warning System
- (๔) ข้อมูลอุตุนิมวิทยา และข้อมูลอุทกวิทยา
- (๕) ข้อมูลปริมาณน้ำใช้การได้ในพื้นที่นอกเขตชลประทาน

ข้อ ๒ กรมพัฒนาที่ดิน จะสนับสนุนและให้บริการแผนที่และ/หรือข้อมูลทางแผนที่ ในพื้นที่ ดำเนินการและพื้นที่เกี่ยวเนื่อง ตามที่กรมทรัพยากรน้ำขอรับการสนับสนุนตามความจำเป็นและความเหมาะสม ดังนี้

- | | |
|--|------------------------------------|
| (๑) ภาพถ่ายออร์โธรีซิเชิงเลข | มาตราส่วน ๑ : ๔,๐๐๐ และ ๑ : ๒๕,๐๐๐ |
| (๒) แผนที่เส้นชั้นความสูงเชิงเลข | มาตราส่วน ๑ : ๔,๐๐๐ |
| (๓) แบบจำลองระดับสูงเชิงเลข | มาตราส่วน ๑ : ๔,๐๐๐ |
| (๔) ข้อมูลหมุดหลักฐานภาคพื้นดิน | |
| (๕) ข้อมูลแผนที่ดินและสภาพการใช้ที่ดิน | |

สำหรับแผนที่และ/หรือข้อมูลทางแผนที่บริเวณที่กรมแผนที่ทหารระบุว่า มีผลกระทบต่อความมั่นคงหรือความเสียหายต่อผลประโยชน์ของประเทศ ให้เป็นหน้าที่ของกรมทรัพยากรน้ำเป็นผู้ขอความเห็นชอบและต้องได้รับอนุมัติจากหน่วยงานด้านความมั่นคงดังกล่าวให้นำแผนที่และ/หรือข้อมูลทางแผนที่ บริเวณพื้นที่เหล่านั้นมาใช้ประโยชน์ได้เสียก่อน กรมพัฒนาที่ดินจึงจะสามารถให้บริการแผนที่และ/หรือข้อมูลทางแผนที่บริเวณพื้นที่ดังกล่าวได้

ข้อ ๓ กรมทรัพยากรน้ำ จะใช้แผนที่และ/หรือข้อมูลทางแผนที่ ที่ได้รับจากกรมพัฒนาที่ดิน ในภารกิจของกรมทรัพยากรน้ำเท่านั้น ไม่สามารถให้บริการแผนที่และ/หรือข้อมูลทางแผนที่ดังกล่าว แก่หน่วยงานอื่น ๆ ที่ไม่ได้อยู่ในสังกัดของกรมทรัพยากรน้ำได้ เมื่อกรมทรัพยากรน้ำนำแผนที่และ/หรือข้อมูลทางแผนที่ ที่ได้รับจากกรมพัฒนาที่ดินไปใช้ประโยชน์แล้ว กรมทรัพยากรน้ำจะส่งมอบข้อมูลภูมิสารสนเทศ ที่ได้จัดทำขึ้นให้กรมพัฒนาที่ดิน เพื่อใช้ในภารกิจของกรมพัฒนาที่ดินต่อไป

กรมพัฒนาที่ดิน สงวนไว้มิให้ทำการเปลี่ยนแปลง ทำซ้ำ จำหน่าย จ่าย แจก หรือเผยแพร่ ส่วนหนึ่งส่วนใด หรือทั้งหมดของแผนที่หรือข้อมูลทางแผนที่แก่บุคคลที่สามโดยเด็ดขาด

ข้อ ๔ กรมพัฒนาที่ดิน จะใช้ข้อมูลอุตุนิยมวิทยา ที่ได้รับจากกรมทรัพยากรน้ำในภารกิจของกรมพัฒนาที่ดินเท่านั้น ไม่สามารถนำไปใช้แก่หน่วยงานอื่น ๆ ที่ไม่ได้อยู่ในสังกัดของกรมพัฒนาที่ดินได้ เมื่อกรมพัฒนาที่ดินนำข้อมูลอุตุนิยมวิทยาที่ได้รับจากกรมทรัพยากรน้ำไปใช้ประโยชน์แล้ว กรมพัฒนาที่ดิน จะส่งมอบข้อมูลที่จัดทำขึ้นให้กรมทรัพยากรน้ำ เพื่อใช้ในภารกิจของกรมทรัพยากรน้ำต่อไป

กรมทรัพยากรน้ำ สงวนไว้มิให้ทำการเปลี่ยนแปลง ทำซ้ำ จำหน่าย จ่าย แจก หรือเผยแพร่ ส่วนหนึ่งส่วนใด หรือทั้งหมดของแผนที่หรือข้อมูลทางแผนที่แก่บุคคลที่สามโดยเด็ดขาด

ข้อ ๕ กรมทรัพยากรน้ำ จะเป็นผู้ดำเนินการคัดลอกข้อมูล และบันทึกข้อมูลตามข้อ ๑ ลงบนสื่อคอมพิวเตอร์ โดยกรมพัฒนาที่ดินจะเป็นผู้รับผิดชอบค่าใช้จ่ายและจัดหาเครื่องมือ อุปกรณ์ และวัสดุ สำหรับใช้ในการดำเนินการดังกล่าว


ข้อ ๖ กรมพัฒนาที่ดิน จะเป็นผู้ดำเนินการคัดลอกข้อมูล ใส่ลายน้ำ และบันทึกข้อมูลตามข้อ ๒ ลงบนสื่อคอมพิวเตอร์ โดยกรมทรัพยากรน้ำจะเป็นผู้รับผิดชอบค่าใช้จ่ายและจัดหาเครื่องมือ อุปกรณ์ และวัสดุ สำหรับใช้ในการดำเนินการดังกล่าว


ข้อ ๗ ภายใต้บันทึกข้อตกลงความร่วมมือฉบับนี้ ถ้าทั้งสองฝ่ายมีแผนงาน/โครงการที่ต้องพัฒนาแผนที่และ/หรือข้อมูลทางแผนที่หรือข้อมูลจุด - อนุทวีปร่วมกัน งบประมาณค่าใช้จ่ายภายในขอบเขตการดำเนินงานให้อยู่ในความรับผิดชอบของแต่ละฝ่าย


ข้อ ๘ บันทึกข้อตกลงฉบับนี้ ให้มีผลใช้บังคับภายในกำหนดระยะเวลา ๕ ปี นับตั้งแต่วันที่ทั้งสองฝ่ายลงนามในบันทึกข้อตกลง ในกรณีที่จะมีการแก้ไขเปลี่ยนแปลงระยยะเวลาดังกล่าวหรือยกเลิกบันทึกข้อตกลง ให้กระทำด้วยความยินยอมทั้งสองฝ่าย โดยฝ่ายใดฝ่ายหนึ่งต้องแจ้งเป็นลายลักษณ์อักษรให้อีกฝ่ายหนึ่งทราบล่วงหน้าเป็นเวลาไม่น้อยกว่า ๓ เดือน ทั้งนี้ไม่กระทบต่อกิจกรรมใด ๆ ที่ได้ดำเนินการไปแล้วโดยชอบภายใต้ความร่วมมือก่อนนั้น


กรณีที่มีปัญหาจากการดำเนินการตามบันทึกข้อตกลงนี้ ให้ทั้งสองฝ่ายเจรจาทำความตกลงร่วมกันและเมื่อได้ข้อตกลงร่วมกันเป็นที่ยุติแล้ว ให้ทั้งสองฝ่ายแจ้งข้อตกลงดังกล่าวไปยังอีกฝ่ายหนึ่งเป็นลายลักษณ์อักษรและให้ถือว่าการแจ้งดังกล่าวเป็นส่วนหนึ่งของบันทึกข้อตกลงนี้

บันทึกข้อตกลงฉบับนี้ ทำขึ้นสองฉบับมีข้อความถูกต้องตรงกัน ทั้งสองฝ่ายได้อ่านและเข้าใจข้อความโดยตลอดแล้ว เห็นว่าถูกต้องตรงตามวัตถุประสงค์ จึงได้ลงลายมือชื่อไว้เป็นสำคัญต่อหน้าพยานและต่างยึดถือไว้ฝ่ายละหนึ่งฉบับ

ลงชื่อ.....

(นางสาวเบญจพร ชาครานนท์)
อธิบดีกรมพัฒนาที่ดิน

ลงชื่อ.....

(นายภาดล ถาวรกุลรัตน์)
อธิบดีกรมทรัพยากรน้ำ

ลงชื่อ.....

(นายสถาพร ใจอารีย์)
รองอธิบดีกรมพัฒนาที่ดิน
พยาน

ลงชื่อ.....

(นายอริวัฒน์ สุคนธประดิษฐ์)
รองอธิบดีกรมทรัพยากรน้ำ
พยาน